

**Утверждена**

\_\_\_\_\_  
(наименование документа об утверждении, включая наименования органов государственной власти или

\_\_\_\_\_  
органов местного самоуправления, принявших решение об утверждении схемы или

\_\_\_\_\_  
подписавших соглашение о перераспределении земельных участков)

от \_\_\_\_\_ № \_\_\_\_\_






**Схема расположения земельного участка или земельных  
участков на кадастровом плане территории**

Обозначение характерных точек границ	Координаты, м	
	X	Y
1	2	3
1	567 202,59	1 308 741,88
н2	567 307,49	1 308 788,30
н3	567 436,34	1 308 821,21
4	567 407,65	1 308 903,39
5	567 332,40	1 308 910,63
6	567 286,82	1 308 909,18
7	567 285,55	1 308 928,17
н8	567 384,47	1 308 949,82
н9	567 304,33	1 309 148,55
н10	567 132,22	1 309 206,08
11	567 088,29	1 309 125,53
12	567 142,26	1 309 099,33
13	567 162,10	1 309 021,28
14	567 211,58	1 308 937,67
1	567 202,59	1 308 741,88



Масштаб 1:3 500

**Условные обозначения:**

- 69:3У1** - Земельные участки, образуемые путем раздела
-  - Существующая часть границы, имеющиеся в ЕГРН сведения о которой достаточны для определения ее местоположения
-  - вновь образованная часть границы, сведения о которой достаточны для определения ее местоположения
-  - Характерная точка границы, полученная при проведении кадастровых работ, сведения о которой позволяют однозначно определить ее положение на местности и ее обозначение
-  - Характерная точка границы, сведения о которой позволяют однозначно определить ее положение на местности и ее обозначение
-  - Кадастровый номер исходного земельного участка