



# Схема расположения земельного участка или части земельного участка на кадастровом плане территории

Кадастровый номер земельного участка 43:13:000000:234  
Местоположение земельного участка: Кировская обл.,  
Котельничский район, Биртяевское с/п  
Категория земель: Земли промышленности, энергетики, транспорта...  
Цель предоставления для строительства линейного объекта:  
"Распределительный газопровод в д. Наймушины Котельничского  
района Кировской области"  
Общая площадь земельного участка: 37004 кв.м  
Площадь части земельного участка 43:13:000000:234/чзц1- 12061 кв.м

Кадастровый инженер: Чарушникова С.Ю.



43:43:322103

Труба ПЭ100 ГАЗ SDR11  
160x14.6 ГОСТ Р 58121.2-2018

43:13:000000:234/чзц1

43:13:322103:104

:213

43:13:322103:244 :207

43:13:322103:506

43:43:011143:61

43:43:011143:61

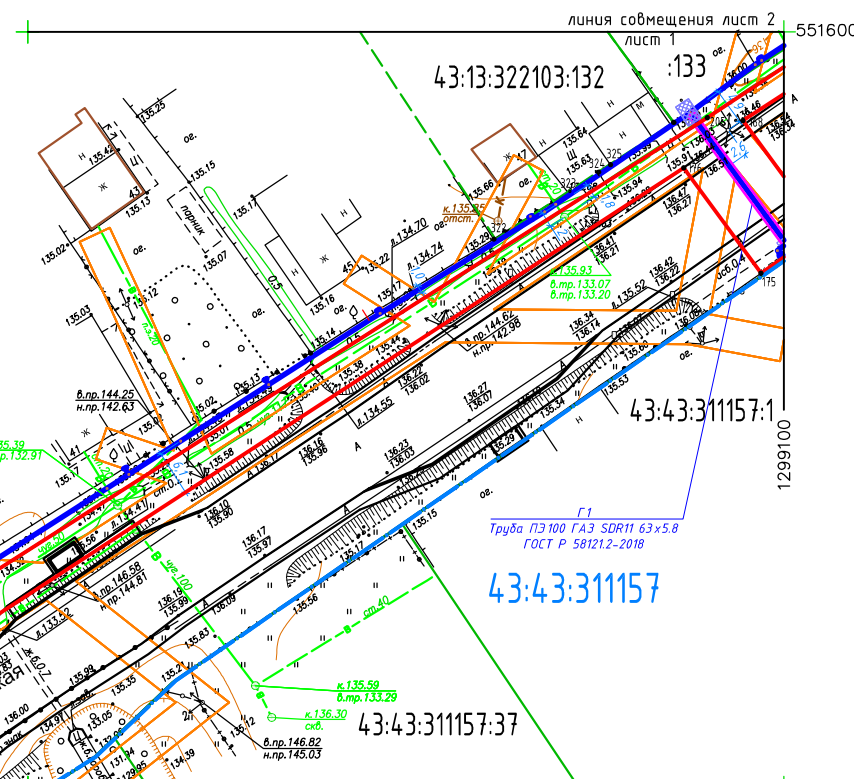
43:13:000000:235 д/в "ВЯТКА"

43:13:000000:235 д/в "ВЯТКА"

43:43:311157:24

Труба ПЭ100 ГАЗ SDR11  
63x5.8 ГОСТ Р 58121.2-2018

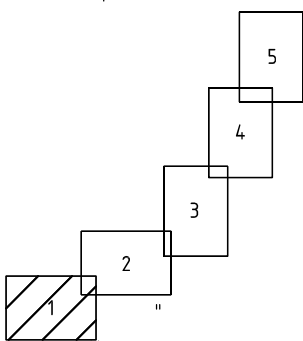
М 1:1000




## УСЛОВНЫЕ ОБОЗНАЧЕНИЯ И ИЗОБРАЖЕНИЯ:

- граница кадастрового квартала
  - существующая часть границы, имеющиеся в ЕГРН сведения о которой достаточны для определения ее местоположения
  - существующая часть границы, имеющиеся в ЕГРН сведения о которой не достаточны для определения ее местоположения
  - существующая часть границы, по документу сведения о которой не достаточны для определения ее местоположения
  - границы ОКСов
  - границы зон с особыми условиями использования по сведениям ЕГРН
  - проектируемый газопровод
  - границы земельных участков и их частей на период строительства газопровода
- надписи:
- 43:13:322103 - кадастровый номер квартала
  - 43:13:322103:134 :133 - кадастровый номер земельного участка, ОКСа
  - 43:13:000000:234/чзц1 - условный номер проектируемой части земельного участка
  - 30 - точки поворота границ земельных участков и их частей на период строительства газопровода

Схема расположения листов

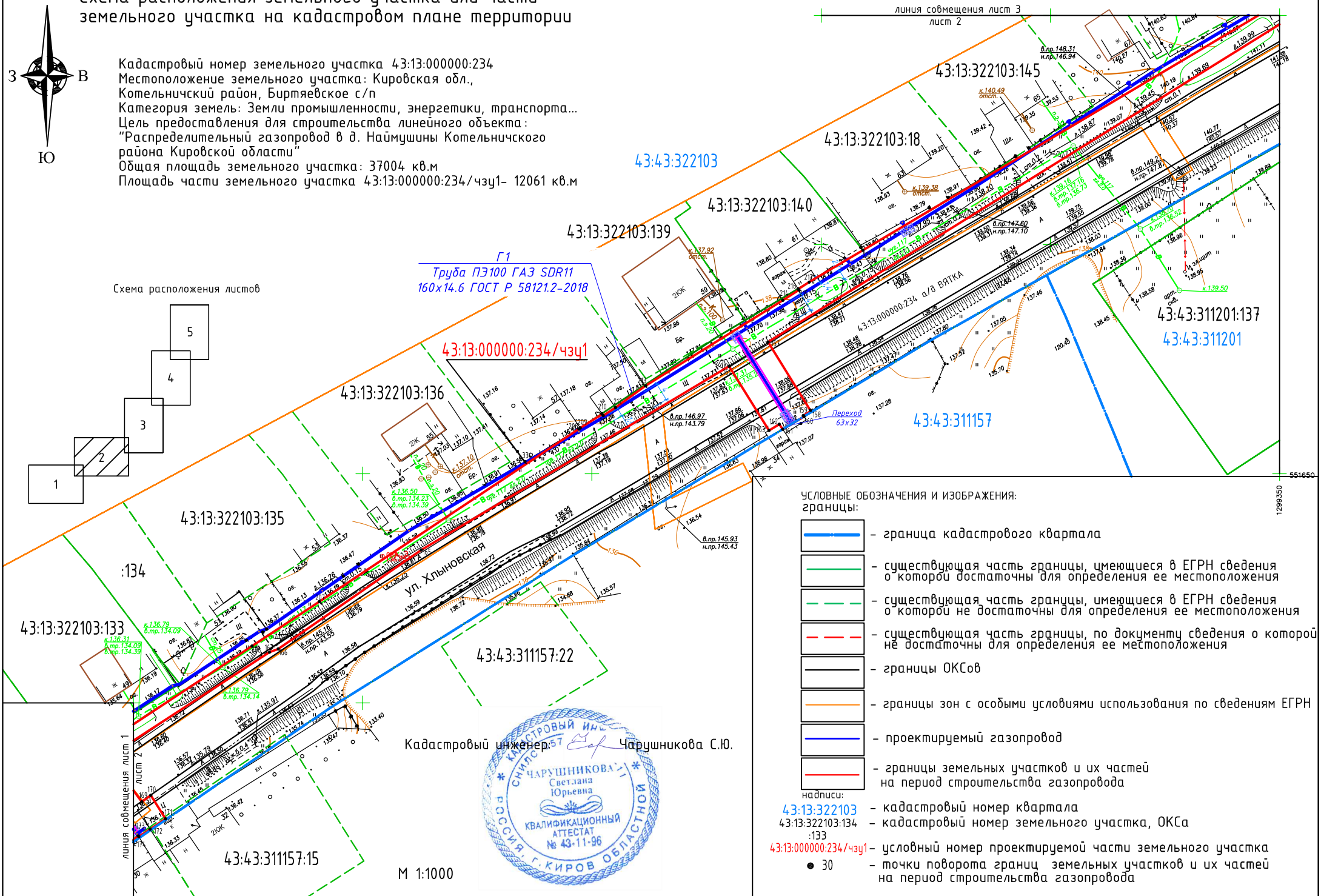
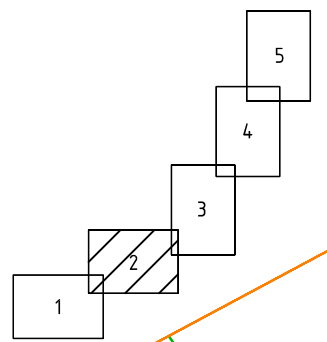





# Схема расположения земельного участка или части земельного участка на кадастровом плане территории

Кадастровый номер земельного участка 43:13:000000:234  
 Местоположение земельного участка: Кировская обл.,  
 Котельничский район, Биртяевское с/п  
 Категория земель: Земли промышленности, энергетики, транспорта...  
 Цель предоставления для строительства линейного объекта:  
 "Распределительный газопровод в д. Наймушины Котельничского  
 района Кировской области"  
 Общая площадь земельного участка: 37004 кв.м  
 Площадь части земельного участка 43:13:000000:234/чзу1- 12061 кв.м

Схема расположения листов



Кадастровый инженер: Чарушникова С.Ю.



М 1:1000

### УСЛОВНЫЕ ОБОЗНАЧЕНИЯ И ИЗОБРАЖЕНИЯ:

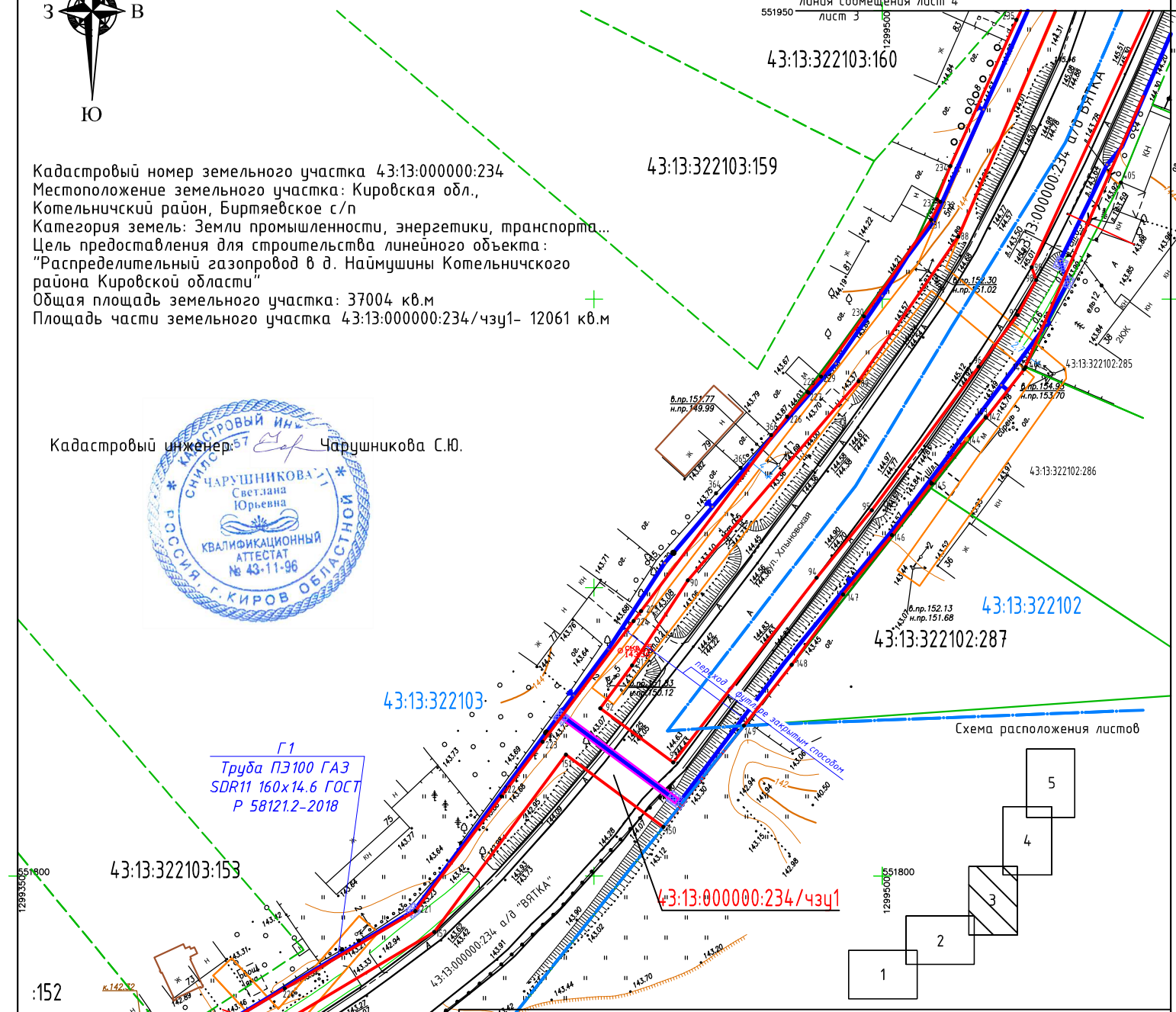
- границы:
- граница кадастрового квартала
  - существующая часть границы, имеющиеся в ЕГРН сведения о которой достаточны для определения ее местоположения
  - существующая часть границы, имеющиеся в ЕГРН сведения о которой не достаточны для определения ее местоположения
  - существующая часть границы, по документу сведения о которой не достаточны для определения ее местоположения
  - границы ОКСов
  - границы зон с особыми условиями использования по сведениям ЕГРН
  - проектируемый газопровод
  - границы земельных участков и их частей на период строительства газопровода
- надписи:
- 43:13:322103 - кадастровый номер квартала
  - 43:13:322103:134 - кадастровый номер земельного участка, ОКСа
  - :133 - условный номер проектируемой части земельного участка
  - 43:13:000000:234/чзу1 - условный номер проектируемой части земельного участка
  - 30 - точки поворота границ земельных участков и их частей на период строительства газопровода

# Схема расположения земельного участка или части земельного участка на кадастровом плане территории

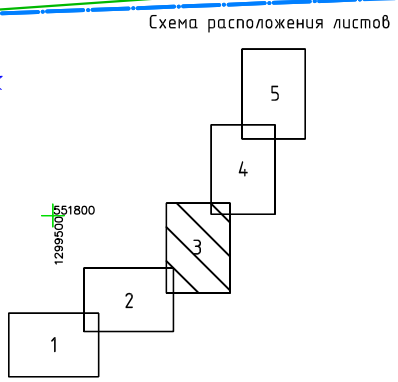


Кадастровый номер земельного участка 43:13:000000:234  
 Местоположение земельного участка: Кировская обл.,  
 Котельничский район, Биртяевское с/п  
 Категория земель: Земли промышленности, энергетики, транспорта...  
 Цель предоставления для строительства линейного объекта:  
 "Распределительный газопровод в д. Наймушины Котельничского  
 района Кировской области"  
 Общая площадь земельного участка: 37004 кв.м  
 Площадь части земельного участка 43:13:000000:234/чзц1- 12061 кв.м

Кадастровый инженер: Чарушникова С.Ю.



Г1  
 Труба ПЭ100 ГАЗ  
 SDR11 160x14.6 ГОСТ  
 Р 58121.2-2018



УСЛОВНЫЕ ОБОЗНАЧЕНИЯ И ИЗОБРАЖЕНИЯ:

- границы:
- граница кадастрового квартала
  - существующая часть границы, уменьшаемая в ЕГРН сведения о которой достаточны для определения ее местоположения
  - существующая часть границы, уменьшаемая в ЕГРН сведения о которой не достаточны для определения ее местоположения
  - существующая часть границы, по документу сведения о которой не достаточны для определения ее местоположения
  - границы ОКСов
  - границы зон с особыми условиями использования по сведениям ЕГРН
  - проектируемый газопровод
  - границы земельных участков и их частей на период строительства газопровода

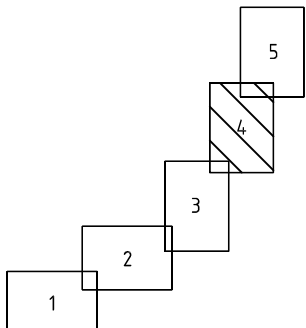
- надписи:
- 43:13:322103 - кадастровый номер квартала
  - 43:13:322103:134 - кадастровый номер земельного участка, ОКСа
  - :133
  - 43:13:000000:234/чзц1 - условный номер проектируемой части земельного участка
  - 30 - точки поворота границ земельных участков и их частей на период строительства газопровода

43:43:311201:137

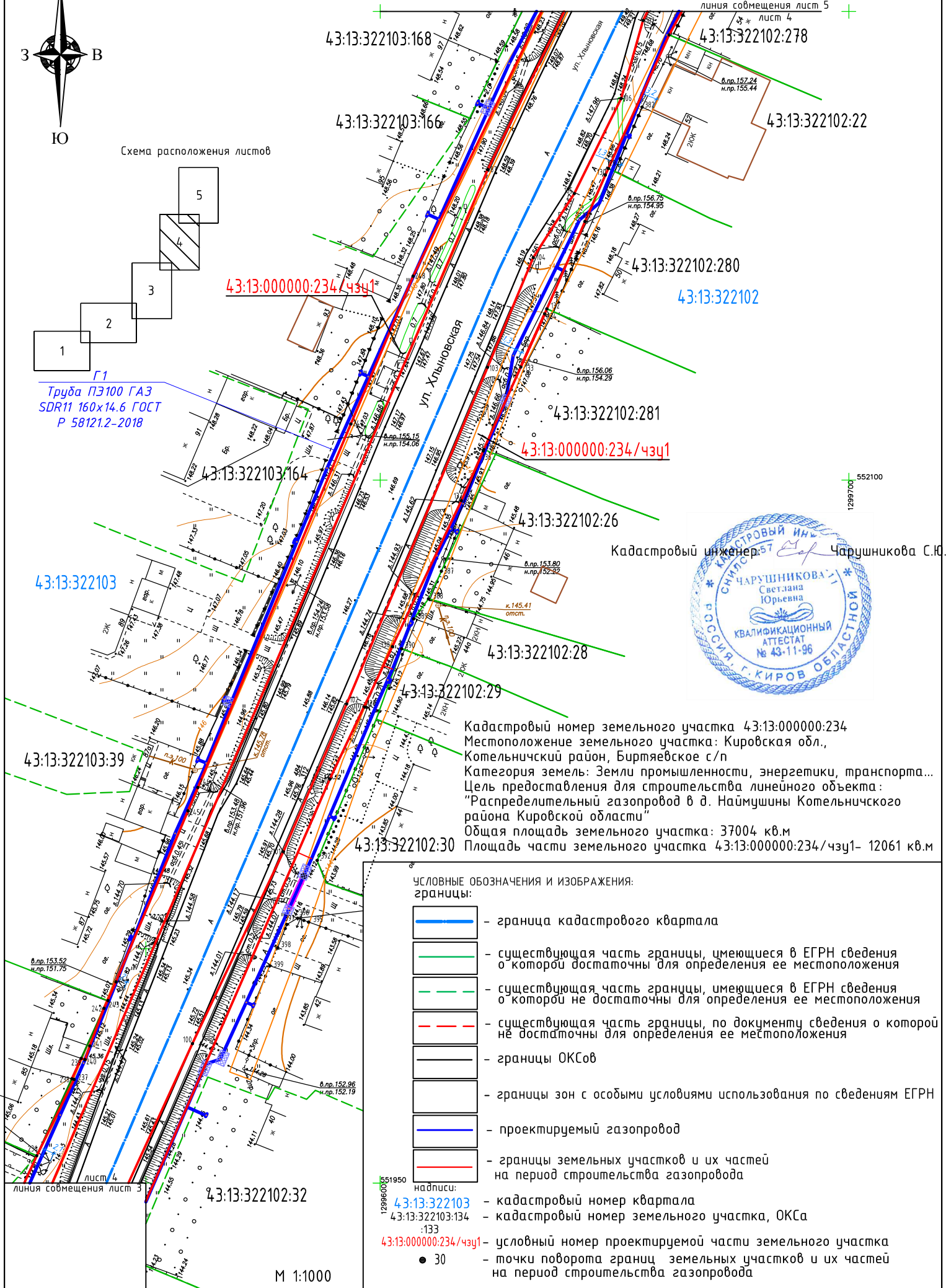
# Схема расположения земельного участка или части земельного участка на кадастровом плане территории



Схема расположения листов



Г1  
Труба ПЭ100 ГАЗ  
SDR11 160x14.6 ГОСТ  
P 58121.2-2018



Кадастровый инженер: Чарушникова С.Ю.

Кадастровый номер земельного участка: 43:13:000000:234  
Местоположение земельного участка: Кировская обл.,  
Котельничский район, Биртяевское с/п  
Категория земель: Земли промышленности, энергетики, транспорта...  
Цель предоставления для строительства линейного объекта:  
"Распределительный газопровод в д. Наймушины Котельничского  
района Кировской области"  
Общая площадь земельного участка: 37004 кв.м  
Площадь части земельного участка 43:13:000000:234/чзч1- 12061 кв.м

### УСЛОВНЫЕ ОБОЗНАЧЕНИЯ И ИЗОБРАЖЕНИЯ:

- границы:
- граница кадастрового квартала
  - существующая часть границы, имеющиеся в ЕГРН сведения о которой достаточны для определения ее местоположения
  - существующая часть границы, имеющиеся в ЕГРН сведения о которой не достаточны для определения ее местоположения
  - существующая часть границы, по документу сведения о которой не достаточны для определения ее местоположения
  - границы ОКСов
  - границы зон с особыми условиями использования по сведениям ЕГРН
  - проектируемый газопровод
  - границы земельных участков и их частей на период строительства газопровода

- надписи:
- 43:13:322103 - кадастровый номер квартала
  - 43:13:322103:134 - кадастровый номер земельного участка, ОКСа
  - :133
  - 43:13:000000:234/чзч1 - условный номер проектируемой части земельного участка
  - 30 - точки поворота границ земельных участков и их частей на период строительства газопровода

М 1:1000

# Схема расположения земельного участка или части земельного участка на кадастровом плане территории

Кадастровый номер земельного участка 43:13:000000:234  
 Местоположение земельного участка: Кировская обл.,  
 Котельничский район, Биртяевское с/п  
 Категория земель: Земли промышленности, энергетики, транспорта...  
 Цель предоставления для строительства линейного объекта:  
 "Распределительный газопровод в д. Наймушины Котельничского района Кировской области"  
 Общая площадь земельного участка: 37004 кв.м  
 Площадь части земельного участка 43:13:000000:234/чзц1- 12061 кв.м

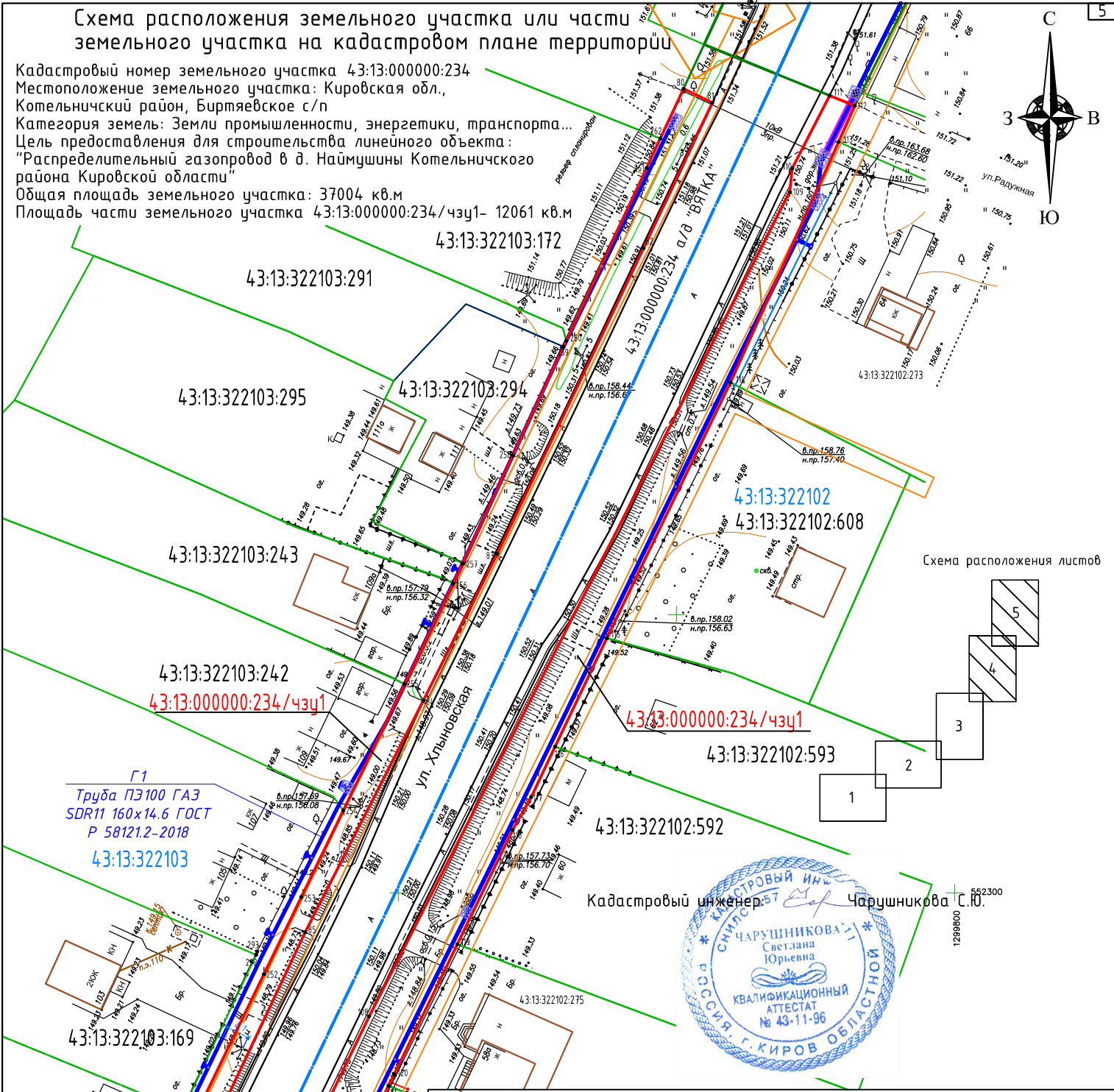
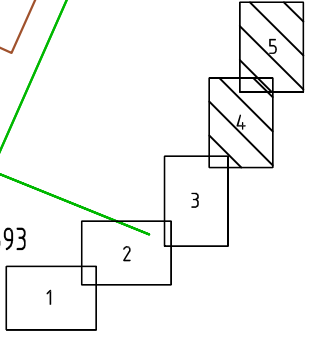











Схема расположения листов



Кадастровый инженер: Чарушникова С.Ю.  


**УСЛОВНЫЕ ОБОЗНАЧЕНИЯ И ИЗОБРАЖЕНИЯ:**

- границы:**
-  – граница кадастрового квартала
  -  – существующая часть границы, именуемая в ЕГРН сведения о которой достаточны для определения ее местоположения
  -  – существующая часть границы, именуемая в ЕГРН сведения о которой не достаточны для определения ее местоположения
  -  – существующая часть границы, по документу сведения о которой не достаточны для определения ее местоположения
  -  – границы ОКСов
  -  – границы зон с особыми условиями использования по сведениям ЕГРН
  -  – проектируемый газопровод
  -  – границы земельных участков и их частей на период строительства газопровода
- надписи:**
- 43:13:322103 – кадастровый номер квартала
  - 43:13:322103:134 – кадастровый номер земельного участка, ОКСа
  - :133 – условный номер проектируемой части земельного участка
  - 43:13:000000:234/чзц1 – условный номер проектируемой части земельного участка
  - 30 – точки поворота границ земельных участков и их частей на период строительства газопровода