

**АДМИНИСТРАЦИЯ
ЮБИЛЕЙНОГО СЕЛЬСКОГО ПОСЕЛЕНИЯ
КОТЕЛЬНИЧСКОГО РАЙОНА КИРОВСКОЙ ОБЛАСТИ**

ПОСТАНОВЛЕНИЕ

от 18.03.2024

№ 19

п. Юбилейный

Об утверждении схем расположения земельного участка

На основании ходатайства ООО «Землемер», действующего по договору подряда № 35378 от 27.12.2023 года от лица ООО Агрофирма «Колхоз «Путь Ленина», руководствуясь статьёй 39.30 Земельного кодекса Российской Федерации, приказом Минэкономразвития России от 01.09.2014 № 540 «Об утверждении классификатора видов разрешённого использования земельных участков», Правилами землепользования и застройки территории Юбилейного сельского поселения Котельничского района Кировской области, утверждёнными постановлением администрации юбилейного сельского поселения № 28 от 01.09.2021 года (с внесёнными изменениями), администрация Юбилейного сельского поселения Котельничского района Кировской области **ПОСТАНОВЛЯЕТ:**

1. Утвердить схему расположения земельного участка в кадастровом квартале 43:13:000000 на кадастровом плане территории для земельного участка с кадастровым номером 43:13:000000:741:3У1:

Площадь – 71000 кв.м.;

Местоположение – Российская Федерация, Кировская область, Котельничский район, МО Юбилейное с/п;

Вид территориальной зоны: не установлен;

Вид разрешенного использования – складские площадки (код 6.9.1);

Категория земель - земли сельскохозяйственного назначения.

2. Опубликовать постановление в Информационном бюллетене и на сайте органов местного самоуправления Котельничского муниципального района <http://www.kotelnich-msu.ru>. в сети Интернет.

Глава администрации
Юбилейного сельского поселения



С.В.Червяков

Утверждена
Постановлением администрации

(наименование документа об утверждении, включая наименования органов государственной власти или

Юбилейного сельского поселения

органов местного самоуправления, принявших решение об утверждении схемы или

Котельничского района Кировской области

подписавших соглашение о перераспределении земельных участков)

от 18.03.2024

№

19











**Схема расположения земельного участка или земельных
участков на кадастровом плане территории**

Площадь земельного участка		71 000 м²
<small>(указывается проектная площадь образуемого земельного участка, вычисленная с использованием технологических и программных средств, в том числе размещенных на официальном сайте федерального органа исполнительной власти, уполномоченного Правительством Российской Федерации на осуществление государственного кадастрового учета, государственной регистрации прав, ведение Единого государственного реестра недвижимости и предоставление сведений, содержащихся в Едином государственном реестре недвижимости, в информационно-телекоммуникационной сети "Интернет" (далее - официальный сайт), с округлением до 1 квадратного метра. Указанное значение площади земельного участка может быть уточнено при проведении кадастровых работ не более чем на десять процентов)</small>		
Обозначение характерных точек границ	Координаты, м	
	<small>(указываются в случае подготовки схемы расположения земельного участка с использованием технологических и программных средств, в том числе размещенных на официальном сайте. Значения координат, полученные с использованием указанных технологических и программных средств, указываются с округлением до 0,01 метра)</small>	
	X	Y
1	2	3
н1	574 422,99	1 289 670,47
55	574 449,95	1 289 900,54
56	574 439,20	1 289 939,72
57	574 457,12	1 290 048,63
58	574 476,79	1 290 220,52
59	574 424,48	1 290 232,18
60	574 365,86	1 290 277,50
61	574 326,10	1 289 965,88
62	574 283,63	1 289 692,25
63	574 383,93	1 289 678,66
н1	574 422,99	1 289 670,47



Масштаб 1:5 000

Условные обозначения:

-  - Граница кадастрового квартала, совпадающая с чертой населенного пункта
-  - Номер кадастрового квартала
-  **н6**  **6** - Характерная точка границы, полученная при проведении кадастровых работ, сведения о которой позволяют однозначно определить ее положение на местности и ее обозначение
-  **7** - Характерная точка границы, сведения о которой позволяют однозначно определить ее положение на местности и ее обозначение
-  **:34:ЗУ1** - Обозначение образуемого земельного участка
-  - Существующая часть границы, имеющиеся в ЕГРН сведения о которой достаточны для определения ее местоположения
-  **43:39:000000:100** - Кадастровый номер смежного земельного участка
-  - Вновь образованная часть границы, сведения о которой достаточны для определения ее местоположения
-  - Существующая часть границы, имеющиеся в ЕГРН сведения о которой не достаточны для определения ее местоположения