

# Схема расположения земельного участка или части земельного участка на кадастровом плане территории

Кадастровый номер земельного участка 43:13:000000:11  
 Местоположение земельного участка: Кировская обл., МО Котельничский район  
 Категория земель: Земли промышленности, энергетики, транспорта, связи, радиовещания, телевидения, информатики, земли для обеспечения космической деятельности, земли обороны, безопасности и земли иного специального назначения  
 Цель предоставления для строительства линейного объекта: "Распределительный газопровод в д. Наймушины Котельничского района Кировской области"  
 Общая площадь земельного участка: 3 360 088 кв.м  
 Общая площадь частей земельного участка: 43:13:000000:11/чз1,2,3,4,5-8480 кв.м  
 Площадь части земельного участка 43:13:000000:11/чз2- 1272 кв.м



Кадастровый инженер: Чарушникова С.Ю.

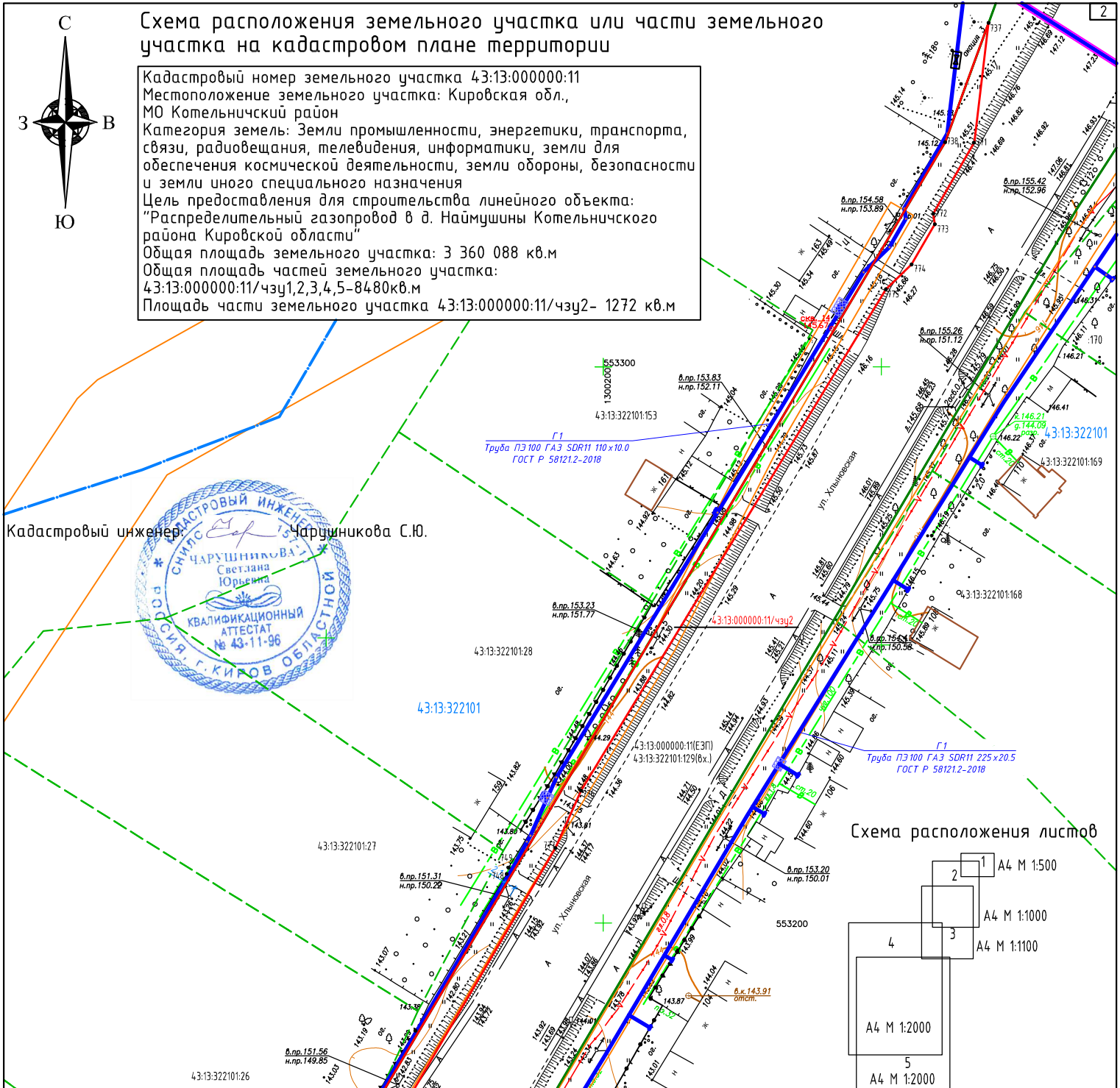
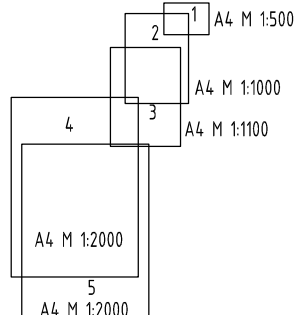
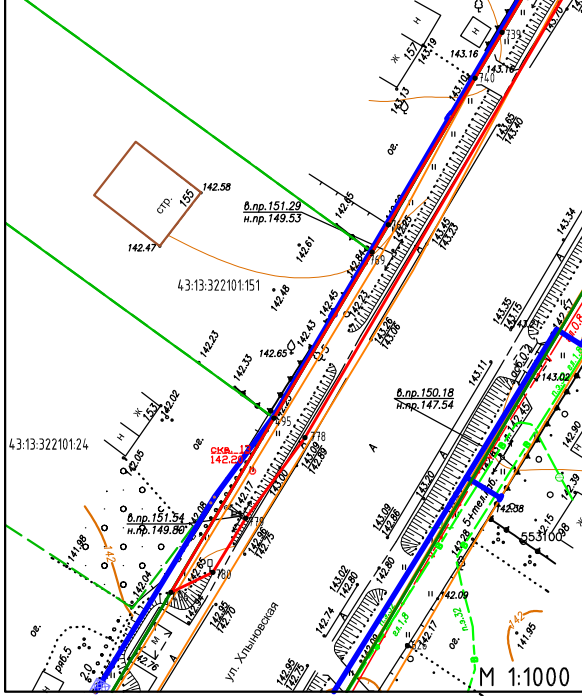


Схема расположения листов



## УСЛОВНЫЕ ОБОЗНАЧЕНИЯ И ИЗОБРАЖЕНИЯ:

- границы:**
- граница кадастрового квартала
  - существующая часть границы, имеющиеся в ЕГРН сведения о которой достаточны для определения ее местоположения
  - существующая часть границы, имеющиеся в ЕГРН сведения о которой не достаточны для определения ее местоположения
  - существующая часть границы, по документу сведения о которой не достаточны для определения ее местоположения
  - границы ОКСов
  - границы зон с особыми условиями использования по сведениям ЕГРН
  - проектируемый газопровод
  - границы земельных участков и их частей на период строительства газопровода
- надписи:**
- 43:13:322101 - кадастровый номер квартала
  - 43:13:1322101:173:106 - кадастровый номер земельного участка, ОКСа
  - 43:13:000000:11/з1 - условный номер проектируемой части земельного участка
  - 30 - точки поворота границ земельных участков и их частей на период строительства газопровода



М 1:1000

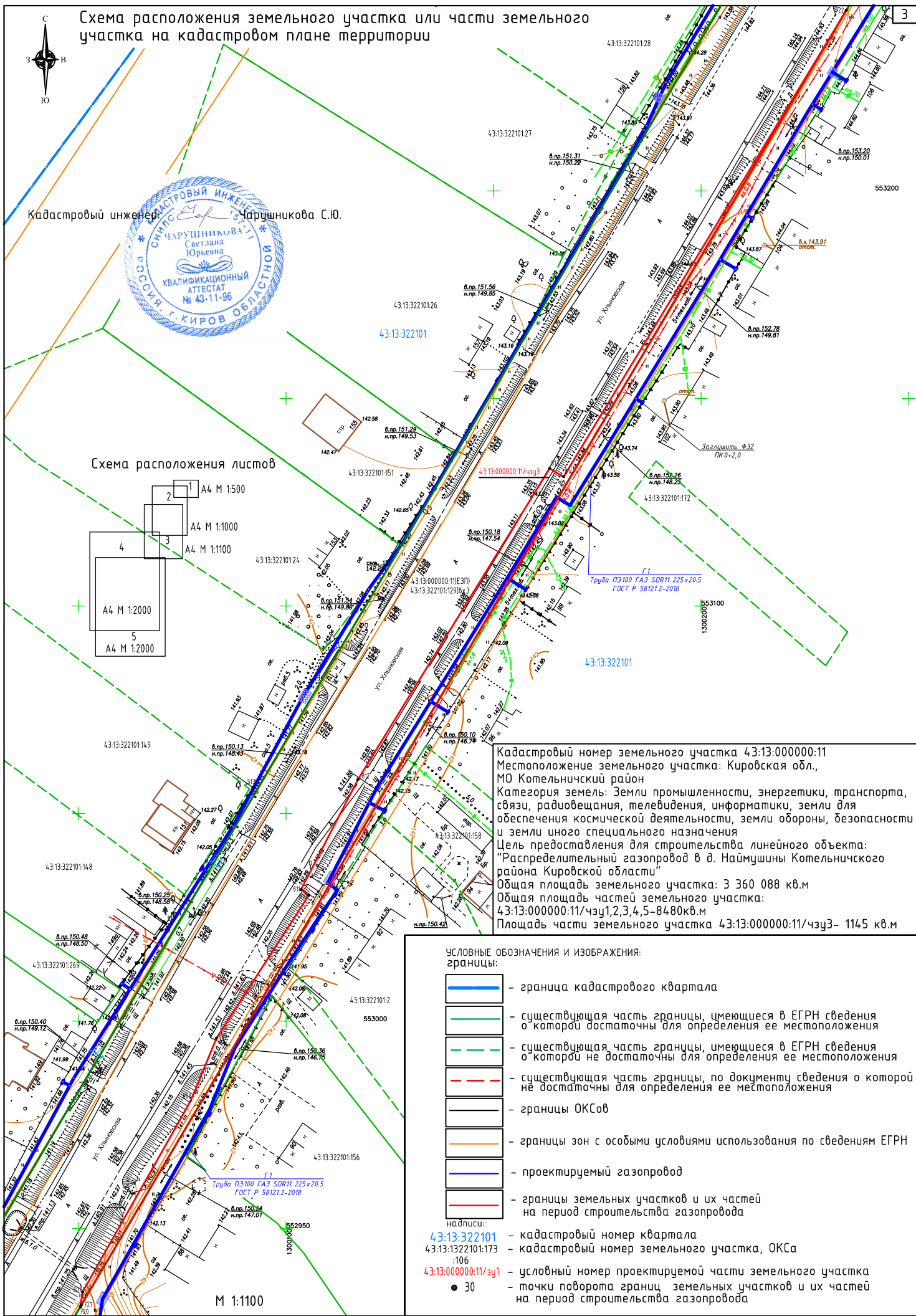
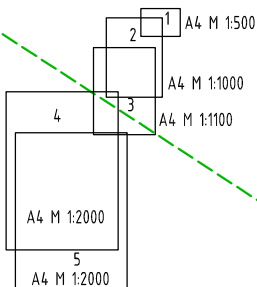
Схема расположения земельного участка или части земельного участка на кадастровом плане территории



Кадастровый инженер: Чарушников А.И., Шарушников С.Ю.



Схема расположения листов



Кадастровый номер земельного участка 43:13:000000:11  
 Местоположение земельного участка: Кировская обл., МО Котельничский район  
 Категория земель: Земли промышленности, энергетики, транспорта, связи, радиовещания, телевидения, информатики, земли для обеспечения космической деятельности, земли обороны, безопасности и земли иного специального назначения  
 Цель предоставления для строительства линейного объекта: "Распределительный газопровод в д. Наймушны Котельничского района Кировской области"  
 Общая площадь земельного участка: 3 360 088 кв.м  
 Общая площадь частей земельного участка: 43:13:000000:11/чз1,2,3,4,5-8480кв.м  
 Площадь части земельного участка 43:13:000000:11/чз3- 1145 кв.м

- УСЛОВНЫЕ ОБОЗНАЧЕНИЯ И ИЗОБРАЖЕНИЯ:**
- граница кадастрового квартала
  - существующая часть границы, имеющиеся в ЕГРН сведения о которой достаточны для определения ее местоположения
  - существующая часть границы, имеющиеся в ЕГРН сведения о которой не достаточны для определения ее местоположения
  - существующая часть границы, по документу сведения о которой не достаточны для определения ее местоположения
  - границы ОКСов
  - границы зон с особыми условиями использования по сведениям ЕГРН
  - проектируемый газопровод
  - границы земельных участков и их частей на период строительства газопровода
- надписи:**
- 43:13:322101 - кадастровый номер квартала
  - 43:13:322101:173 - кадастровый номер земельного участка, ОКСа
  - :106 - условный номер проектируемой части земельного участка
  - 43:13:000000:11/чз1 - точки поворота границ земельных участков и их частей на период строительства газопровода
  - 30

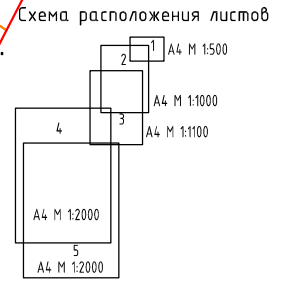
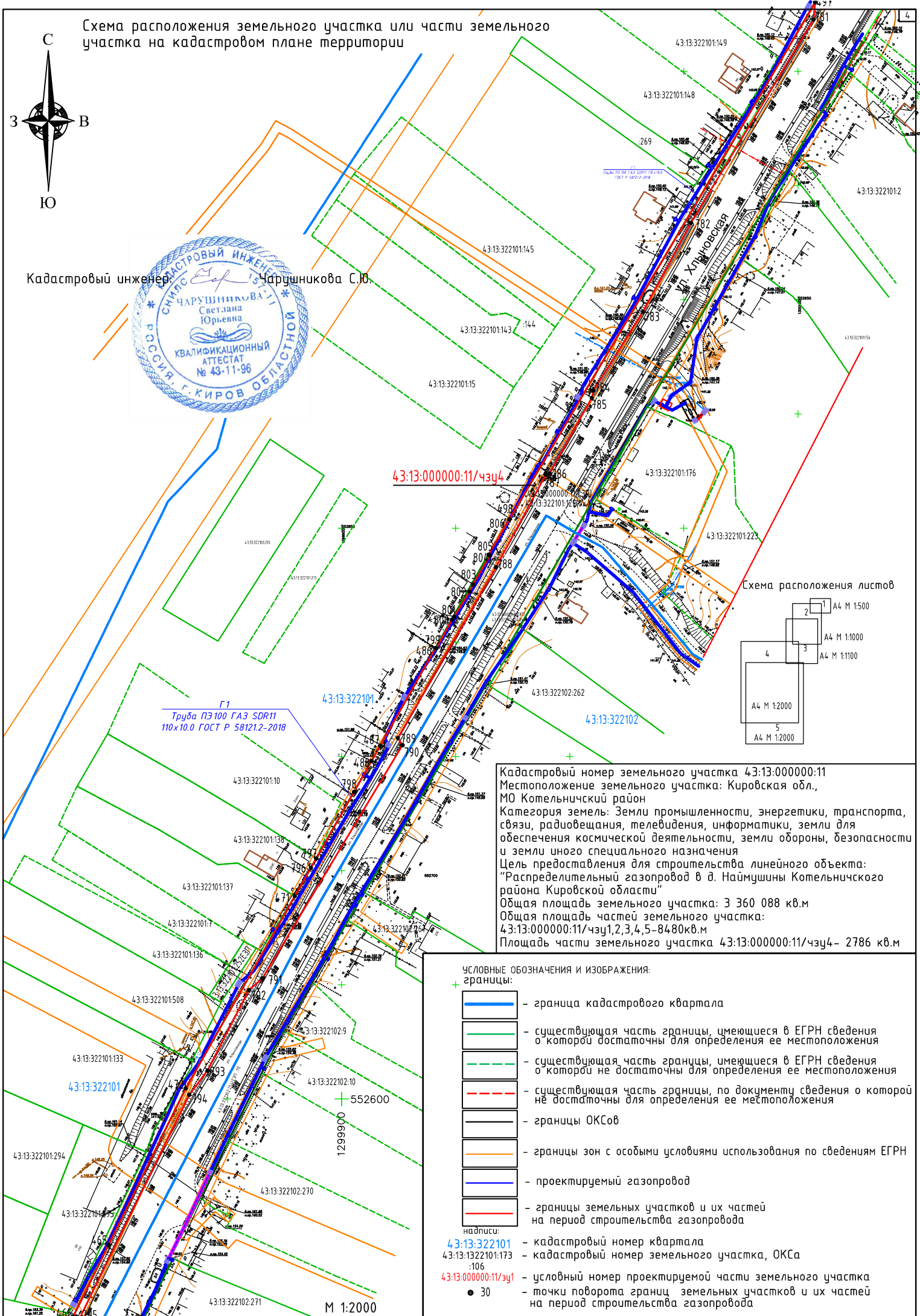
М 1:1100



Схема расположения земельного участка или части земельного участка на кадастровом плане территории



Кадастровый инженер: Чарушникова С.Ю.



Кадастровый номер земельного участка 43:13:000000:11  
 Местоположение земельного участка: Кировская обл., МО Котельничский район  
 Категория земель: Земли промышленности, энергетики, транспорта, связи, радиовещания, телевидения, информатики, земли для обеспечения космической деятельности, земли обороны, безопасности и земли иного специального назначения  
 Цель предоставления для строительства линейного объекта: "Распределительный газопровод в д. Наймушины Котельничского района Кировской области"  
 Общая площадь земельного участка: 3 360 088 кв.м  
 Общая площадь частей земельного участка: 43:13:000000:11/чзч1,2,3,4,5-8480кв.м  
 Площадь части земельного участка 43:13:000000:11/чзч4- 2786 кв.м

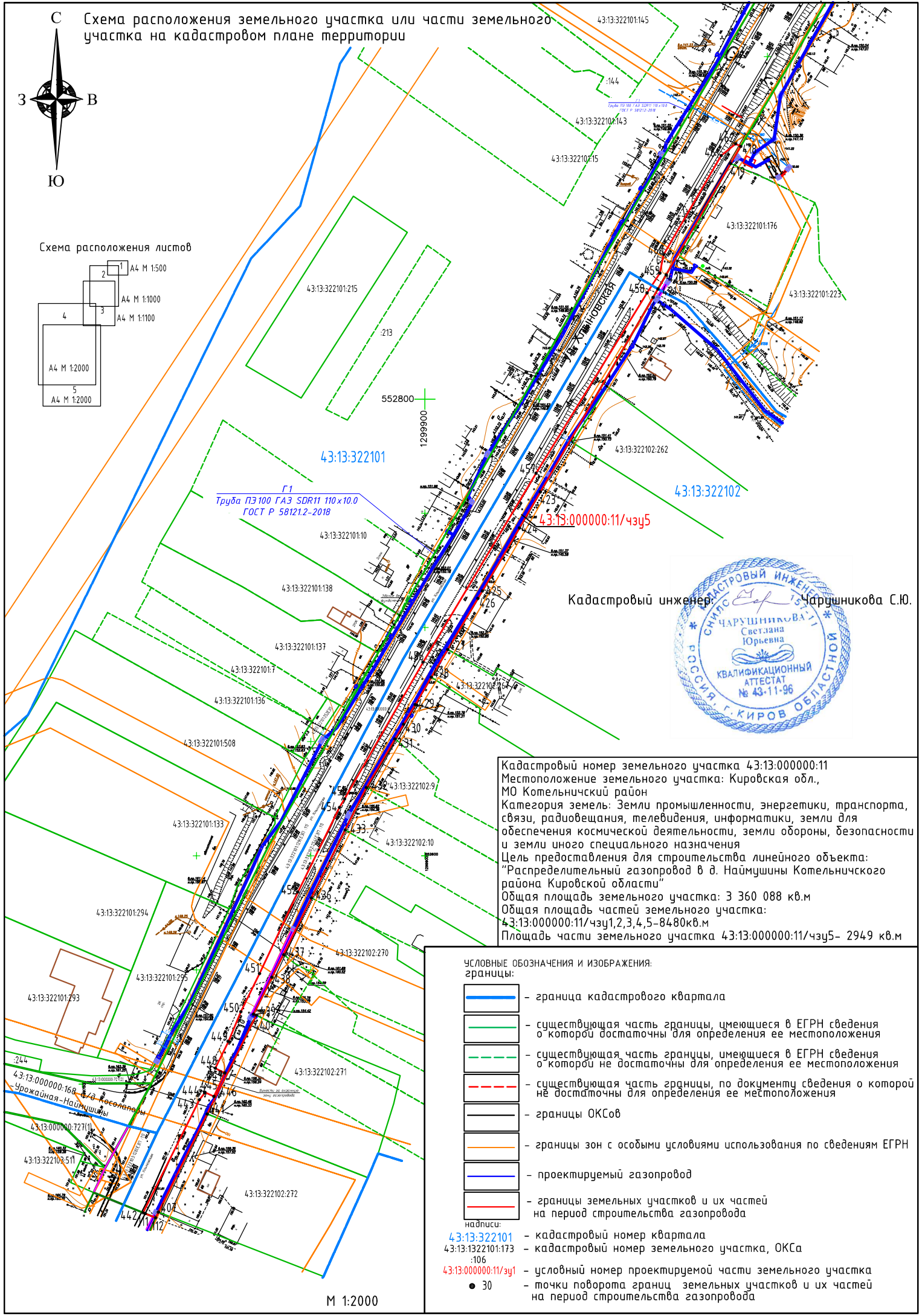
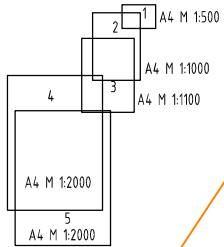
- условные обозначения и изображения:
- + границы:
  - граница кадастрового квартала
  - существующая часть границы, имеющиеся в ЕГРН сведения о которой достаточны для определения ее местоположения
  - существующая часть границы, имеющиеся в ЕГРН сведения о которой не достаточны для определения ее местоположения
  - существующая часть границы, по документу сведения о которой не достаточны для определения ее местоположения
  - границы ОКСов
  - границы зон с особыми условиями использования по сведениям ЕГРН
  - проектируемый газопровод
  - границы земельных участков и их частей на период строительства газопровода
- надписи:
- 43:13:322101 - кадастровый номер квартала
  - 43:13:322101:173 - кадастровый номер земельного участка, ОКСа
  - 106 - условный номер проектируемой части земельного участка
  - 43:13:000000:11/чзч1 - точки поворота границ земельных участков и их частей на период строительства газопровода
  - 30 -

М 1:2000



Схема расположения земельного участка или части земельного участка на кадастровом плане территории

Схема расположения листов



Кадастровый инженер Чарушникова С.Ю.



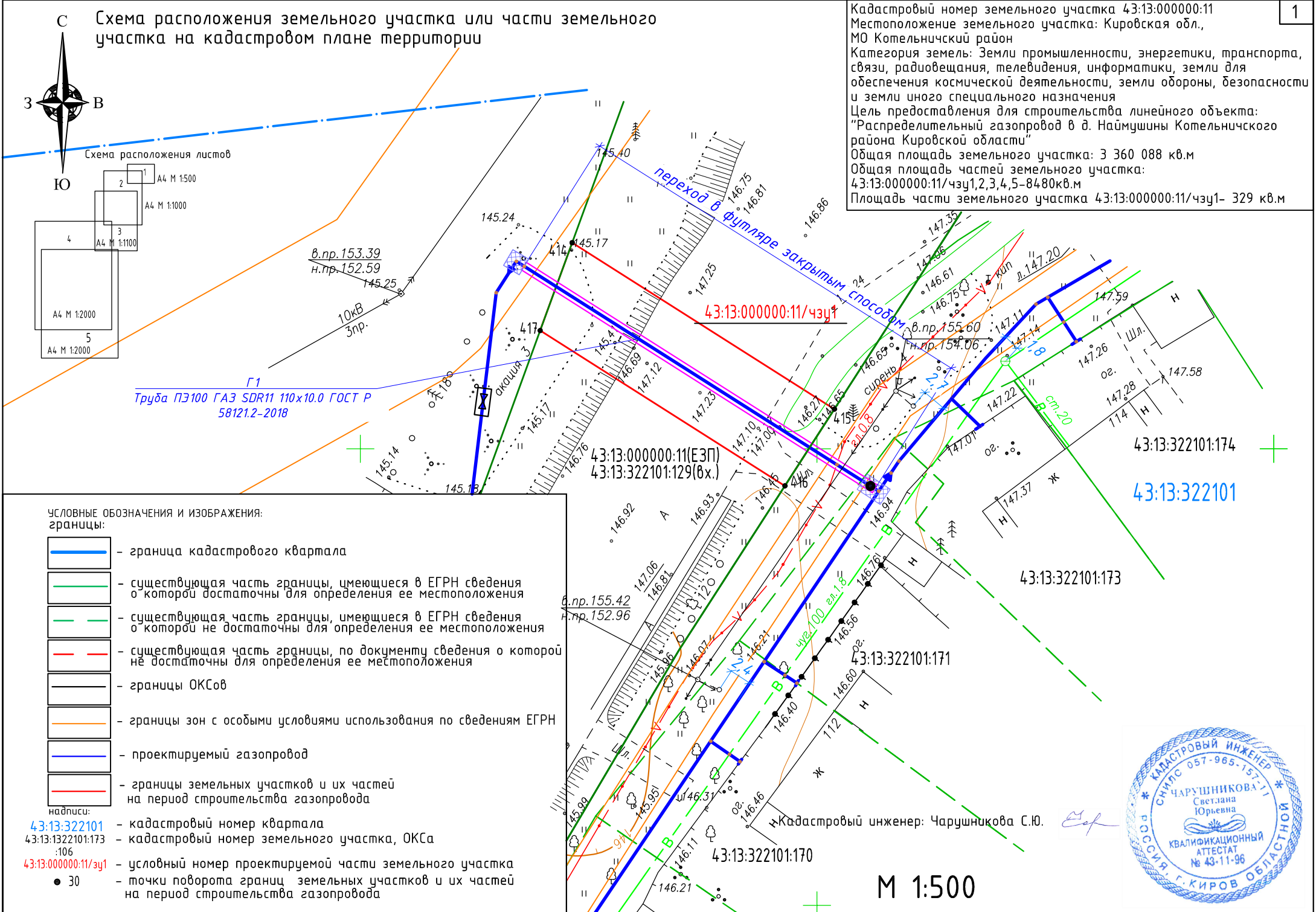
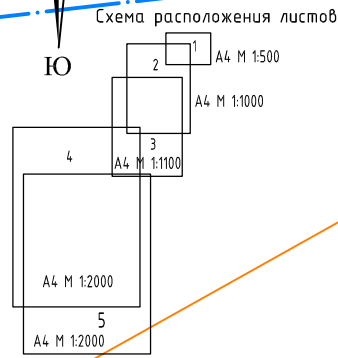
Кадастровый номер земельного участка 43:13:000000:11  
 Местоположение земельного участка: Кировская обл., МО Котельничский район  
 Категория земель: Земли промышленности, энергетики, транспорта, связи, радиовещания, телевидения, информатики, земли для обеспечения космической деятельности, земли обороны, безопасности и земли иного специального назначения  
 Цель предоставления для строительства линейного объекта: "Распределительный газопровод в д. Наймушины Котельничского района Кировской области"  
 Общая площадь земельного участка: 3 360 088 кв.м  
 Общая площадь частей земельного участка: 43:13:000000:11/чз1,2,3,4,5-8480кв.м  
 Площадь части земельного участка 43:13:000000:11/чз5- 2949 кв.м

- условные обозначения и изображения:
- граница кадастрового квартала
  - существующая часть границы, имеющиеся в ЕГРН сведения о которой достаточны для определения ее местоположения
  - существующая часть границы, имеющиеся в ЕГРН сведения о которой не достаточны для определения ее местоположения
  - существующая часть границы, по документу сведения о которой не достаточны для определения ее местоположения
  - границы ОКСов
  - границы зон с особыми условиями использования по сведениям ЕГРН
  - проектируемый газопровод
  - границы земельных участков и их частей на период строительства газопровода
- надписи:
- 43:13:322101 - кадастровый номер квартала
  - 43:13:322101:173 - кадастровый номер земельного участка, ОКСа
  - 106 - условный номер проектируемой части земельного участка
  - 43:13:000000:11/чз1 - точки поворота границ земельных участков и их частей на период строительства газопровода
  - 30



# Схема расположения земельного участка или части земельного участка на кадастровом плане территории

Кадастровый номер земельного участка 43:13:000000:11  
 Местоположение земельного участка: Кировская обл., МО Котельничский район  
 Категория земель: Земли промышленности, энергетики, транспорта, связи, радиовещания, телевидения, информатики, земли для обеспечения космической деятельности, земли обороны, безопасности и земли иного специального назначения  
 Цель предоставления для строительства линейного объекта: "Распределительный газопровод в д. Наймушины Котельничского района Кировской области"  
 Общая площадь земельного участка: 3 360 088 кв.м  
 Общая площадь частей земельного участка: 43:13:000000:11/чзу1,2,3,4,5-8480кв.м  
 Площадь части земельного участка 43:13:000000:11/чзу1- 329 кв.м



### УСЛОВНЫЕ ОБОЗНАЧЕНИЯ И ИЗОБРАЖЕНИЯ:

- границы:
- граница кадастрового квартала
  - существующая часть границы, имеющиеся в ЕГРН сведения о которой достаточны для определения ее местоположения
  - существующая часть границы, имеющиеся в ЕГРН сведения о которой не достаточны для определения ее местоположения
  - существующая часть границы, по документу сведения о которой не достаточны для определения ее местоположения
  - границы ОКСов
  - границы зон с особыми условиями использования по сведениям ЕГРН
  - проектируемый газопровод
  - границы земельных участков и их частей на период строительства газопровода

- надписи:
- 43:13:322101 - кадастровый номер квартала
  - 43:13:1322101:173:106 - кадастровый номер земельного участка, ОКСа
  - 43:13:000000:11/зуп1 - условный номер проектируемой части земельного участка
  - 30 - точки поворота границ земельных участков и их частей на период строительства газопровода



М 1:500

Схема расположения земельного участка

Координаты поворотных точек части земельного участка		
Система координат МСК-43		
Обозначение характерных точек границы	Координаты, м	
	X	Y
43:13:000000:11/чзу1 (площадь 329 кв.м.)		
414	553 372,58	1 300 273,20
415	553 354,36	1 300 301,91
416	553 345,95	1 300 296,49
417	553 362,96	1 300 269,69
414	553 372,58	1 300 273,20
Координаты поворотных точек части земельного участка		
Система координат МСК-43		
Обозначение характерных точек границы	Координаты, м	
	X	Y
43:13:000000:11/чзу2 (площадь 1 272 кв.м.)		
737	553 361,82	1 300 269,27
771	553 340,35	1 300 266,70
772	553 327,51	1 300 259,33
773	553 325,62	1 300 259,62
774	553 318,40	1 300 255,42
775	553 313,92	1 300 250,81
776	553 223,80	1 300 196,00
777	553 213,47	1 300 191,39
778	553 111,93	1 300 131,88
779	553 101,26	1 300 124,05
780	553 094,12	1 300 119,71
496	553 091,46	1 300 114,14
495	553 114,52	1 300 127,79
769	553 136,47	1 300 140,78
768	553 140,08	1 300 142,92
740	553 159,46	1 300 154,39
739	553 165,52	1 300 157,97
738	553 340,38	1 300 261,45
737	553 361,82	1 300 269,27
Координаты поворотных точек части земельного участка		
Система координат МСК-43		
Обозначение характерных точек границы	Координаты, м	
	X	Y
43:13:000000:11/чзу3 (площадь 1 145 кв.м.)		
722	553 243,47	1 300 234,97
721	552 931,66	1 300 050,71
720	552 931,22	1 300 050,45
807	552 934,73	1 300 050,96
808	552 980,80	1 300 077,02
809	552 995,88	1 300 083,22
810	553 030,33	1 300 105,47

811	553 031,64	1 300 103,61
812	553 058,23	1 300 117,33
813	553 133,14	1 300 163,52
814	553 131,09	1 300 166,83
722	553 243,47	1 300 234,97
Координаты поворотных точек части земельного участка		
Система координат МСК-43		
Обозначение характерных точек границы	Координаты, м	
	X	Y
43:13:000000:11/чзу4 (площадь 2 786 кв.м.)		
497	553 080,29	1 300 107,53
781	553 072,70	1 300 106,82
782	552 983,69	1 300 053,13
783	552 944,72	1 300 032,01
784	552 910,30	1 300 010,41
785	552 907,24	1 300 009,80
786	552 873,75	1 299 991,04
787	552 873,42	1 299 989,51
788	552 832,90	1 299 967,69
789	552 758,09	1 299 924,65
790	552 754,93	1 299 926,71
791	552 652,82	1 299 865,34
792	552 647,71	1 299 859,39
793	552 612,50	1 299 841,21
794	552 601,83	1 299 833,24
795	552 503,22	1 299 784,85
466	552 504,52	1 299 782,32
465	552 536,08	1 299 797,88
472	552 604,60	1 299 831,67
471	552 688,84	1 299 879,52
796	552 701,23	1 299 886,56
797	552 705,28	1 299 888,85
798	552 734,50	1 299 905,45
488	552 747,97	1 299 913,10
487	552 754,69	1 299 916,92
486	552 797,37	1 299 941,11
799	552 797,17	1 299 941,42
800	552 809,93	1 299 948,40
801	552 811,15	1 299 949,33
802	552 822,40	1 299 956,22
803	552 825,31	1 299 957,63
804	552 837,93	1 299 965,00
805	552 838,34	1 299 964,35
806	552 853,76	1 299 973,48
498	552 853,99	1 299 973,62
497	553 080,29	1 300 107,53
Координаты поворотных точек части земельного участка		
Система координат МСК-43		

Обозначение характерных точек границы	Координаты, м	
	X	Y
43:13:000000:11/чзу5 (площадь 2 949 кв.м.)		
418	552 910,67	1 300 038,30
419	552 903,16	1 300 033,86
420	552 854,38	1 300 005,64
421	552 848,21	1 300 002,07
422	552 844,51	1 299 999,93
423	552 759,38	1 299 950,55
424	552 743,57	1 299 941,38
425	552 715,80	1 299 925,04
426	552 712,87	1 299 923,30
427	552 690,34	1 299 910,00
428	552 678,17	1 299 902,81
429	552 666,20	1 299 895,74
430	552 657,59	1 299 890,66
431	552 651,32	1 299 886,95
432	552 629,90	1 299 874,30
433	552 611,29	1 299 865,07
434	552 597,73	1 299 858,35
435	552 594,58	1 299 856,79
436	552 581,49	1 299 850,29
437	552 556,75	1 299 838,02
438	552 546,77	1 299 833,02
439	552 530,62	1 299 824,93
440	552 530,14	1 299 826,14
441	552 486,91	1 299 804,65
407	552 443,92	1 299 783,29
112	552 441,45	1 299 782,06
111	552 443,30	1 299 777,52
442	552 443,68	1 299 776,59
443	552 493,17	1 299 801,23
444	552 496,12	1 299 803,50
445	552 496,45	1 299 803,65
446	552 494,55	1 299 807,62
447	552 504,89	1 299 812,35
448	552 506,95	1 299 808,20
449	552 518,61	1 299 813,94
450	552 531,67	1 299 819,40
451	552 548,38	1 299 827,57
452	552 584,00	1 299 844,39
453	552 602,68	1 299 853,55
454	552 621,15	1 299 862,60
455	552 624,90	1 299 864,81
456	552 684,68	1 299 899,19
457	552 767,54	1 299 948,66
458	552 846,52	1 299 997,27
459	552 855,16	1 300 002,87
460	552 863,21	1 300 004,53



461	552 906,65	1 300 029,77
462	552 911,80	1 300 036,06
418	552 910,67	1 300 038,30