

Наймушина г. 123

89536829014
4-95-54/98013



Приложение № 1
к приказу Министерства строительства и жилищно-коммунального хозяйства Российской Федерации
от 24 января 2019 г. № 34/пр

Уведомление о планируемом сносе объекта капитального строительства

« 15 » декабря 20 20 г.

В администрацию Биртяевского сельского поселения Котельничского района Кировской области

(наименование органа местного самоуправления поселения, городского округа по месту нахождения объекта капитального строительства или в случае, если объект капитального строительства расположен на межселенной территории, органа местного самоуправления муниципального района)

1. Сведения о застройщике, техническом заказчике

1.1.	Сведения о физическом лице, в случае если застройщиком является физическое лицо:	
1.1.1.	Фамилия, имя, отчество (при наличии)	Киторога Григорий Логинович
1.1.2.	Место жительства	612600, Кировская обл., г. Котельнич, ул. Радужная, дом 15.
1.1.3.	Реквизиты документа, удостоверяющего личность	Паспорт РФ 3308 906999, выдан отделением УФМС России по Кировской области в городе Котельниче 15.04.2009
1.2.	Сведения о юридическом лице, в случае если застройщиком или техническим заказчиком является юридическое лицо:	-
1.2.1.	Наименование	-
1.2.2.	Место нахождения	-
1.2.3.	Государственный регистрационный номер записи о государственной регистрации юридического лица в едином государственном реестре юридических лиц, за исключением случая, если заявителем является иностранное юридическое лицо	-
1.2.4.	Идентификационный номер налогоплательщика, за исключением случая, если заявителем является иностранное юридическое лицо	-

2. Сведения о земельном участке

2.1.	Кадастровый номер земельного участка (при наличии)	43:13:322101:134
------	--	------------------

2.2.	Адрес или описание местоположения земельного участка	Кировская область, Котельничский р-н, д Наймушины, д 123
2.3.	Сведения о праве застройщика на земельный участок (правоустанавливающие документы)	Собственность, № 43:13:322101:134-43/045/2020-3 от 24.08.2020
2.4.	Сведения о наличии прав иных лиц на земельный участок (при наличии таких лиц)	отсутствуют

3. Сведения об объекте капитального строительства, подлежащем сносу

3.1.	Кадастровый номер объекта капитального строительства (при наличии)	43:13:322101:256
3.2.	Сведения о праве застройщика на объект капитального строительства (правоустанавливающие документы)	Собственность, № 43:13:322101:256-43/045/2020-3 от 24.08.2020
3.3.	Сведения о наличии прав иных лиц на объект капитального строительства (при наличии таких лиц)	отсутствуют
3.4.	Сведения о решении суда или органа местного самоуправления о сносе объекта капитального строительства либо о наличии обязательства по сносу самовольной постройки в соответствии с земельным законодательством Российской Федерации (при наличии таких решения либо обязательства)	отсутствуют

Почтовый адрес и (или) адрес электронной почты для связи: _____

612600, Кировская обл., г. Котельнич, ул. Радужная, дом 15.

Настоящим уведомлением я _____


Киторога Григорий Логинович

(фамилия, имя, отчество (при наличии))

даю согласие на обработку персональных данных (в случае если застройщиком является физическое лицо).

(должность, в случае, если застройщиком или техническим заказчиком является юридическое лицо)

М. П.
(при наличии)



(подпись)

Г. Л. Киторога

(расшифровка подписи)

К настоящему уведомлению прилагаются: _____


Выписки ЕГРН на участок и жилой дом

Выписка из Единого государственного реестра недвижимости об основных характеристиках и зарегистрированных правах на объект недвижимости

Сведения об основных характеристиках объекта недвижимости

В Единый государственный реестр недвижимости внесены следующие сведения:

Здание		Раздел 1 Лист 1	
вид объекта недвижимости			
Лист №1 Раздел 1	Всего листов раздела I: 1	Всего разделов: 2	Всего листов выписки: 2
24 августа 2020г.			
Кадастровый номер: 43:13:322101:256			
Номер кадастрового квартала: 43:13:322101			
Дата присвоения кадастрового номера: 24.11.2011			
Ранее присвоенный государственный учетный номер: Инвентарный номер 1277; Инвентарный номер 1432; Кадастровый номер 43:13:322101:134:33:219:0025:000012770:0100			
Адрес (местоположение): Кировская область, р-н. Котельничский, д. Наймушины, д. 123			
Площадь, м2: 28.6			
Назначение: Жилое			
Наименование: жилой дом			
Количество этажей, в том числе подземных этажей: 1, в том числе подземных 0			
Год ввода в эксплуатацию по завершении строительства: данные отсутствуют			
Год завершения строительства: данные отсутствуют			
Кадастровая стоимость, руб: 180221.07			
Кадастровые номера иных объектов недвижимости, в пределах которых расположен объект недвижимости: 43:13:322101:134			
Кадастровые номера помещений, машино-мст, расположенных в здании или сооружении: данные отсутствуют			
Виды разрешенного использования: данные отсутствуют			
Статус записи об объекте недвижимости: "актуальные, ранее учтенные"			
Особые отметки: Сведения для заполнения раздела: 4 - Описание местоположения объекта недвижимости, отсутствуют.			
Получатель выписки: Киторога Григорий Лугинович			




полное наименование должности	И.С. НЕВОСОЛОВА
подпись	инициалы, фамилия

М.П.

Выписка из Единого государственного реестра недвижимости об основных характеристиках и зарегистрированных правах на объект недвижимости
 Сведения о зарегистрированных правах

Здание	
вид объекта недвижимости	
Лист №1 Раздел 2	Всего листов раздела 2: 1
Всего листов выписки: 2	
24 августа 2020г.	
Кадастровый номер: 43:13:322101:256	

1	Правообладатель (правообладатели):	1.1	Киторога Григорий Логинович, 16.02.1964, с.Сипотены, Каларашского района, респ.Молдова, Российская Федерация, СНИЛС 136-770-857 92 Паспорт гражданина Российской Федерации серия 33 08 №906999, выдан 15.04.2009, Отделением УФМС России по Кировской области в Котельничском районе 612600, Кировская область, Котельничский район, г.Котельнич, ул.Радужная, д. 15
2	Вид, номер и дата государственной регистрации права:	2.1	Собственность 43:13:322101:256-43/045/2020-3 24.08.2020 08:46:40
3	Документы-основания	3.1	Договор купли-продажи жилого дома и земельного участка, Выдан 12.08.2020
4	Ограничение прав и обременение объекта недвижимости:	не зарегистрировано	
5	Сведения о наличии решения об изъятии объекта недвижимости для государственных и муниципальных нужд:	данные отсутствуют	
6	Сведения об осуществлении государственной регистрации сделки, права, ограничения права без необходимого в силу закона согласия третьего лица, органа:	данные отсутствуют	



полное наименование должности	И.П.ТОВСОСЕЛОВА
подпись	Инициалы, фамилия
М.П.	


Выписка из Единого государственного реестра недвижимости об основных характеристиках и зарегистрированных правах на объект недвижимости

Сведения об основных характеристиках объекта недвижимости

В Единый государственный реестр недвижимости внесены следующие сведения:

Раздел 1 Лист 1

Земельный участок			
вид объекта недвижимости			
Лист №1 Раздел 1	Всего листов раздела 1: 1	Всего разделов: 2	Всего листов выписки: 2
24 августа 2020г.	Кадастровый номер:	43:13:322101:134	
	Номер кадастрового квартала:	43:13:322101	
	Дата присвоения кадастрового номера:	23.04.2002	
	Ранее присвоенный государственный учетный номер:	43:13:022101:0001, И43:13:022101-4, А43:13:322101-15	
	Адрес (местоположение):	обл Кировская, р-н Котельничский, д Наймушины, д 123	
	Площадь, м2:	2731	
	Кадастровая стоимость, руб:	92389,73	
	Кадастровые номера расположенных в пределах земельного участка объектов недвижимости:	43:13:322101:256	
	Категория земель:	Земли населенных пунктов	
	Виды разрешенного использования:	для ведения личного подсобного хозяйства, для иных видов жилой застройки	
	Статус записи об объекте недвижимости:	Сведения об объекте недвижимости имеют статус "актуальные, ранее учтенные"	
	Особые отметки:	Граница земельного участка не установлена в соответствии с требованиями земельного законодательства. Право (ограничение права, обременение объекта недвижимости) зарегистрировано на объект недвижимости с видом(-ами) разрешенного использования: для ведения личного подсобного хозяйства. Сведения для заполнения раздела: 3 - Описание местоположения земельного участка, отсутствуют.	
	Получатель выписки:	Киторога Григорий Юлинович	



И.А. Ковалева

подпись инициалы, фамилия


М.П.

полное наименование должности

Выписка из Единого государственного реестра недвижимости об основных характеристиках и зарегистрированных правах на объект недвижимости
Сведения о зарегистрированных правах

Земельный участок		
вид объекта недвижимости		
Лист №1	Раздел 2	Всего листов выписки: 2
Всего листов раздела 2: 1		Всего разделов: 2
24 августа 2020г.		
Кадастровый номер: 43:13:322101:134		

1	Правообладатель (правообладатели):	1.1	Киторога Григорий Логинович, 16.02.1964, с.Сипотены, Каларашского района, респ.Молдова, Российская Федерация, СНИЛС 136-770-857 92 Паспорт гражданина Российской Федерации серия 33 08 №906999, выдан 15.04.2009, Отделением УФМС России по Кировской области в Котельничском районе 612600, Кировская область, Котельничский район, г.Котельнич, ул.Радужная, д.15
2	Вид, номер и дата государственной регистрации права:	2.1	Собственность 43:13:322101:134-43/045/2020-3 24.08.2020 08:59:15
3	Документы-основания	3.1	Договор купли-продажи жилого дома и земельного участка, Выдан 12.08.2020
4	Ограничение прав и обременение объекта недвижимости:	не зарегистрировано	
5	Сведения о наличии решения об изъятии объекта недвижимости для государственных и муниципальных нужд:	данные отсутствуют	
6	Сведения об осуществлении государственной регистрации сделки, права, ограничения права без необходимого в силу закона согласия третьего лица, органа:	данные отсутствуют	



полное наименование должности	И.А. Новоселова
подпись	Инициалы, фамилия

М.П.